PARTICOLARE POZZETTO DI ISPEZIONE IN LINEA
SCALA 1:20

SEZIONE A-A

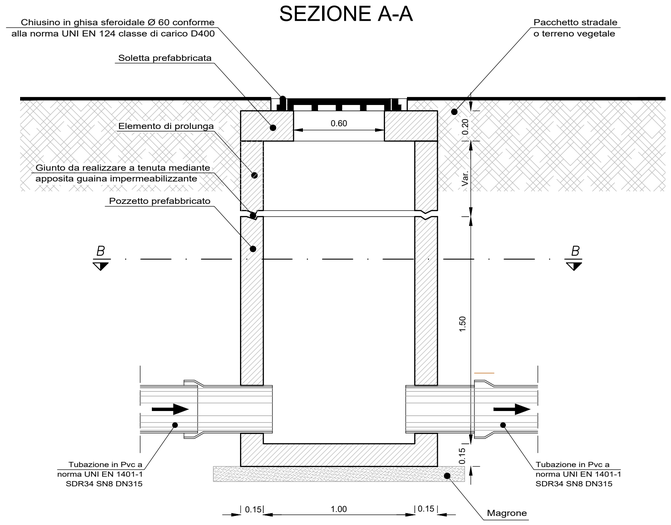

SEZIONE B-B

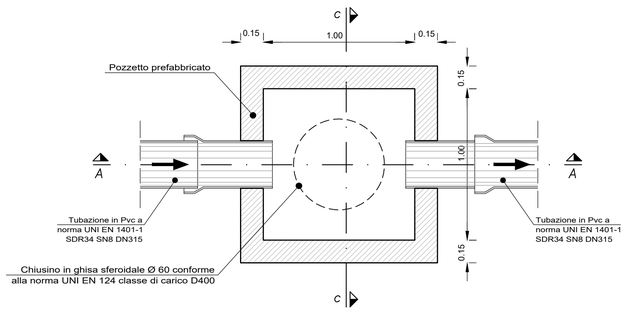

SEZIONE C-C

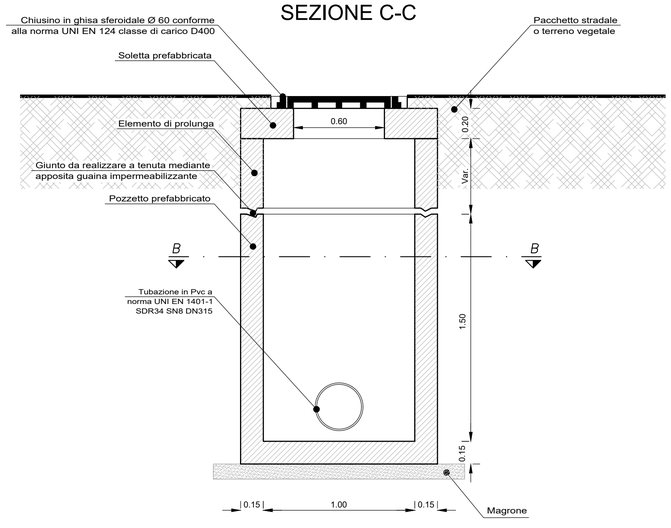

NOTA BENE

IL CHIUSINO DEL POZZETTO IN AREE VERDI DOVRA' ESSERE SOPRAELEVATO DI 50 cm RISPETTO AL PIANO DI CAMPAGNA

PARTICOLARI
SEZIONI DI SCAVO RETI FOGNARIE
SCALA 1:20

Sezioni tipo per condotti posati ad una profondita' superiore a m 1.00

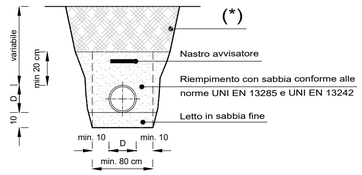

Sezioni tipo per condotti posati ad una profondita' inferiore a m 1.00

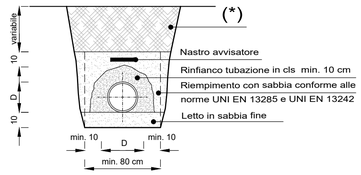

Sezioni tipo per condotti posati all'interno della sede stradale

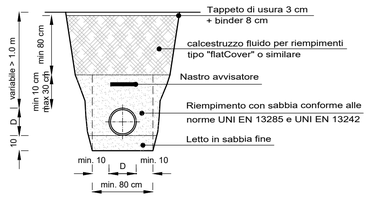

★ IN AREE VERDI : TERRENO VEGETALE

★ IN ZONE PAVIMENTATE : MISTO STABILIZZATO

SEZIONE A-A SCALA 1:50

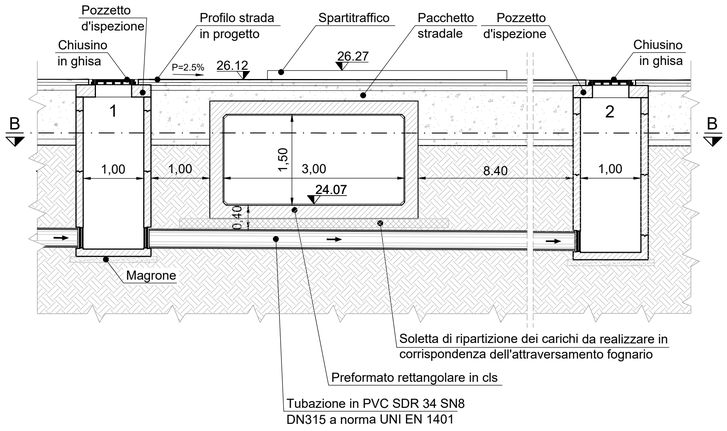

CITTA' DI SANTARCANGELO DI ROMAGNA
SETTORE TERRITORIO
SERVIZIO QUALIFICAZIONE CITTÀ PUBBLICA E OPERE STRATEGICHE

PIAZZA GANGANELLI, 1 - 47822 SANTARCANGELO DI ROMAGNA - TEL. 0541 356356 - EMAIL urp@comune.santarcangelo.rn.it

OGGETTO:
LAVORI DI MESSA IN SICUREZZA DELL'INCROCIO FRA LA VIA PASQUALE TOSI, LA VIA ANTICA EMILIA E LA S.P. 136 "SANTARCANGELO MARE" MEDIANTE LA REALIZZAZIONE DI NUOVA ROTATORIA STRADALE ED OPERE CONNESSE NEI TERRITORI DEL COMUNE DI SANTARCANGELO DI ROMAGNA E RIMINI (RN).
CUP C41B20000010004

- [ ] PROGETTO DI FATTIBILITA' TECNICA ED ECONOMICA
- [ ] PROGETTO DEFINITIVO
- [ ] PROGETTO ESECUTIVO

DIRIGENTE DEL SETTORE TERRITORIO:
ING. NATASCIA CASADEI
RESPONSABILE UNICO DEL PROCEDIMENTO:
ING. ROBERTO SIGNOROTTI
COLLABORATORE AL RUP:
GEOM. GILBERTO BUGLI

PROGETTISTA:
ING. ANDREA AMADUCCI
PROGETTISTA PUBBLICA ILLUMINAZIONE:
ING. ALBERTO FRISONI
PROGETTISTA AMBIENTALE:
DOTT.SSA GEOL. DANIELA TONINI

ELABORATO:	ALLEGATO:	TAVOLA:	DATA:	SCALA:
RETE DI FOGNATURA NERA PARTICOLARI		**16**	**30/04/2021**	**Var.**

POLISTUDIO POLISTUDIO A.E.S. Società di Ingegneria S.r.l.

NOME FILE:
L:\01-Commesse\2020\20-0155-ROTATORIA_VIA_TOLEMAIDE\3-Progettazione\50-PD\410-INF-Tav\0001-Tav\PD-15-16_Fogne_Rete_Nere-Part.dwg